

POZNÁMKA:

SO.1.1: JE NAVRŽENA STAVEBNÍ ÚPRAVA KŘÍŽOVATKY -SILNICE III/44631 A III/44632 A MÍSTNÍ KOMUNIKACE. JSOU ŘEŠENA CELKEM 4 MÍSTA PRO PŘECHÁZENÍ, 4 PODÉLNÁ PARKOVACÍ STÁNÍ U SILNICE III/44631, 5 PODÉLNÝCH PARKOVACÍCH STÁNÍ U SILNICE III/44632. V DOTČENÉM ÚSEKU BUDOU OSAZENY SILNIČNÍ BETONOVÉ OBRUBNÍKY S DVOJŘÁDKEM ŽULOVÝCH KOSTEK DO BETONOVÉHO LOŽE. ŠÍŘKA KOMUNIKACE MEZI OBRUBNÍKY JE 6,0m.

SO.1.2: JE NAVRŽENA STAVEBNÍ ÚPRAVA ÚČELOVÉ KOMUNIKACE VEŘEJNĚ PŘÍSTUPNÉ SE ZPEVNĚNÝMI PLOCHAMI - KOLMÁ PARKOVACÍ STÁNÍ. CELKOVÝ POČET PARKOVACÍCH STÁNÍ: 44, Z TOHO JSOU 3 KOLMÁ STÁNÍ URČENA PRO VOZIDLA PŘEPRAVUJÍCÍ OSOBY TĚŽCE ZDRAVOTNĚ POSTIŽENÉ.










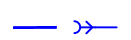


SO.1.3: CHODNÍKY A ZPEVNĚNÉ PLOCHY JSOU URČENY PRO UŽÍVÁNÍ CHODCI. CHODNÍKY JSOU DOPLNĚNY ZELENÍ, MOBILIÁŘEM, VODNÍM PRVKEM.

SO.1.4: SOUČÁSTÍ ZPEVNĚNÝCH PLOCH PŘED OBCHODEM JE CELKEM 7 KOLMÝCH PARKOVACÍCH STÁNÍ, Z TOHO JE JEDNO STÁNÍ URČENO PRO VOZIDLA PŘEPRAVUJÍCÍ OSOBY TĚŽCE ZDRAVOTNĚ POSTIŽENÉ. NA ZPEVNĚNOU PLOCHU NAVAZUJÍ CHODNÍKY, KTERÉ BUDOU OD ZPEVNĚNÉ PLOCHY S PARKOVACÍMI MÍSTY ODDĚLENÉ ZVÝŠENÝM OBRUBNÍKEM.

SO.1.5: SOUČÁSTÍ ZPEVNĚNÝCH PLOCH U OBEČNÍHO ÚŘADU JE CELKEM 6 KOLMÝCH PARKOVACÍCH STÁNÍ, Z TOHO JE JEDNO STÁNÍ URČENO PRO VOZIDLA PŘEPRAVUJÍCÍ OSOBY TĚŽCE ZDRAVOTNĚ POSTIŽENÉ. NAVRŽENÁ PARKOVACÍ STÁNÍ JSOU PŘIPOJENA K MÍSTNÍ KOMUNIKACI. BUDE PROVEDENA ÚPRAVA MÍSTNÍ KOMUNIKACE U KŘÍŽOVATKY A NAVRŽENÉHO MÍSTA PRO PŘECHÁZENÍ.


ODVODNĚNÍ: NOVĚ NAVRŽENÉ ULIČNÍ VPUSTI, KTERÉ BUDOU NOVĚ NAVRŽENÝMI PŘÍPOJKAMI DEŠŤOVÉ KANALIZACE PŘIPOJENY KE STÁVAJÍCÍ DEŠŤOVÉ KANALIZACI.

LEGENDA :

-  Hranice parcel dle katastru nemovitostí
-  Navržená obslužná komunikace, povrch - zámková dlažba tl.80mm, barva šedá
-  Parkovací stání pro osobní vozidla, povrch - zámková dlažba tl.80mm, barevná
-  Chodníky, povrch ze zámkové dlažby tl. 60mm
-  Chodníky, povrch ze zámkové dlažby tl. 60mm, odlišná barevnost
-  Zpevněná plocha + parkovací stání, povrch - žulová dlažba z kostek většího formátu
-  Chodníky, povrch - žulová dlažba z kostek malého formátu
-  Varovné a signální pásy, povrch - reliéfní zámková dlažba tl.60mm
V dlažbě ze žulových kostek použít hmatové prvky pro nevidomé z polymerbetonu lemované deskou s hladkým povrchem
-  Nové přípojky dešťové kanalizace pro napojení uličních vpustí (PVC DN 150)
-  Navržené sloupy veřejného osvětlení (SO.02)
-  Stávající dešťová kanalizace
-  Vodní prvek (SO.03)

STAVEBNÍ OBJEKTY:

- SO.1 - Komunikace a zpevněné plochy
- SO.1.1 - Úpravy komunikací č.III/44631 a III/44632
- SO.1.2 - Komunikace a zpevněné plochy v okolí restaurace Na Rychtě
- SO.1.3 - Zpevněné plochy a chodníky v parku při památníku
- SO.1.4 - Komunikace a zpevněné plochy před kostelem a obchodem
- SO.1.5 - Komunikace a zpevněné plochy v okolí Obecního úřadu
- SO.02 - Veřejné osvětlení
- SO.03 - Vodní prvek a přípojka vody



REVITALIZACE CENTRA OBCI NOVÝ MALÍN

Místo stavby	Nový Malín, centrum obce k. ú. : Nový Malín parcely: 4106/1, 4109, 10, 38/1, 39/2, 44/2, 44/3, 1338/1, 1354, 46/1	Dokumentace Datum	PRO ÚZEMNÍ ŘÍZENÍ 02/2014
Hl. projektant	Ing. arch. Petr Doležal, Slovanská 16, Šumperk	Stavebník	Obec Nový Malín
Zodp. projektant	Ing. Marta Halámková, Nemocniční 49A, Šumperk		Nový Malín 240, 788 03 Nový Malín
Vypracoval	Ing. Marta Halámková		IČ: 00303089
Objekt	SO.1 - KOMUNIKACE A ZPEVNĚNÉ PLOCHY		
Název výkresu	SITUACE DOPRAVNÍHO ŘEŠENÍ		Číslo výkresu 01.C
	Měřítko	1:500	